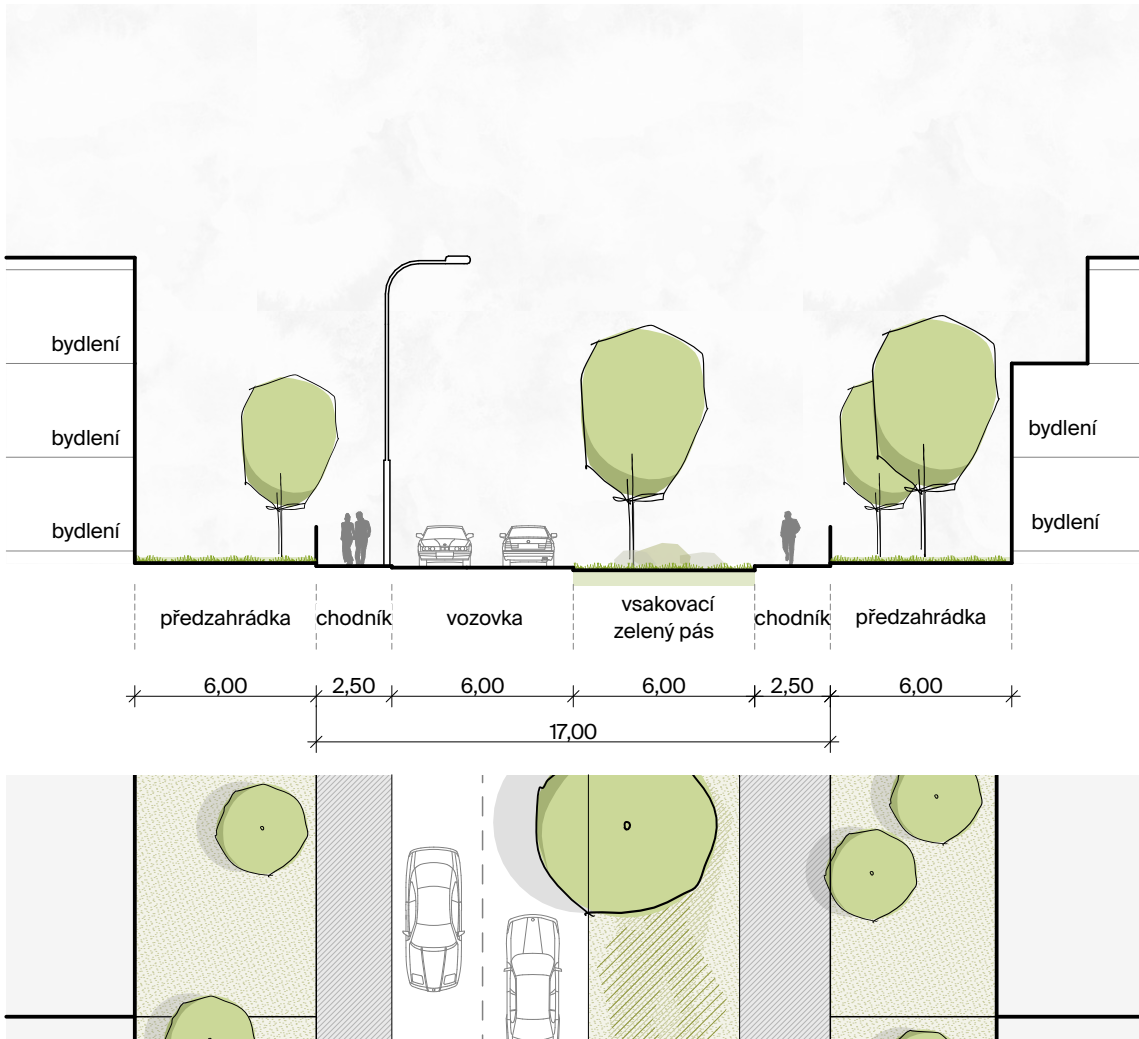
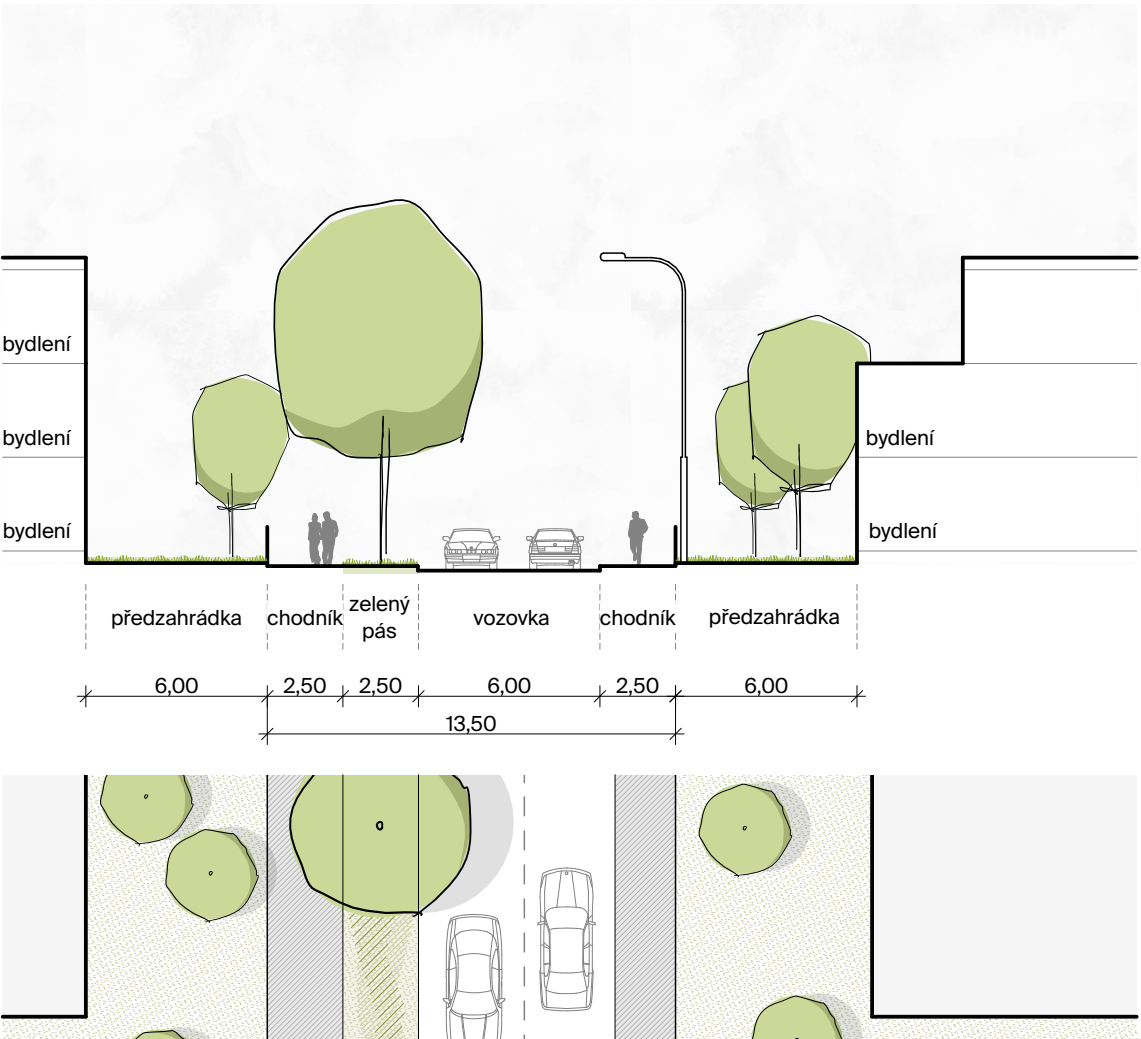


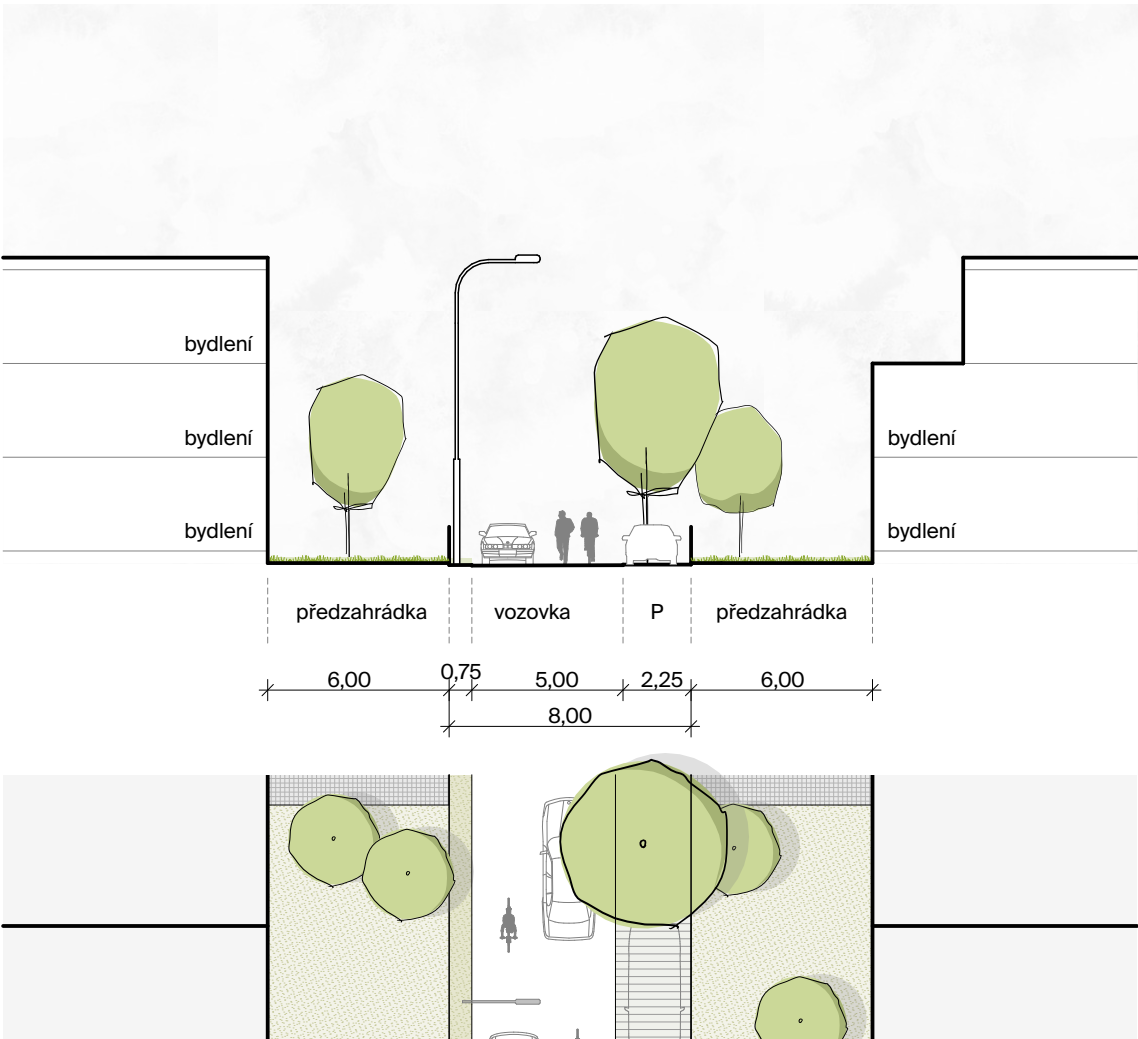
U.101 ULICE 17 m - ZELENÝ PÁS
běžný profil - Stará Písnice



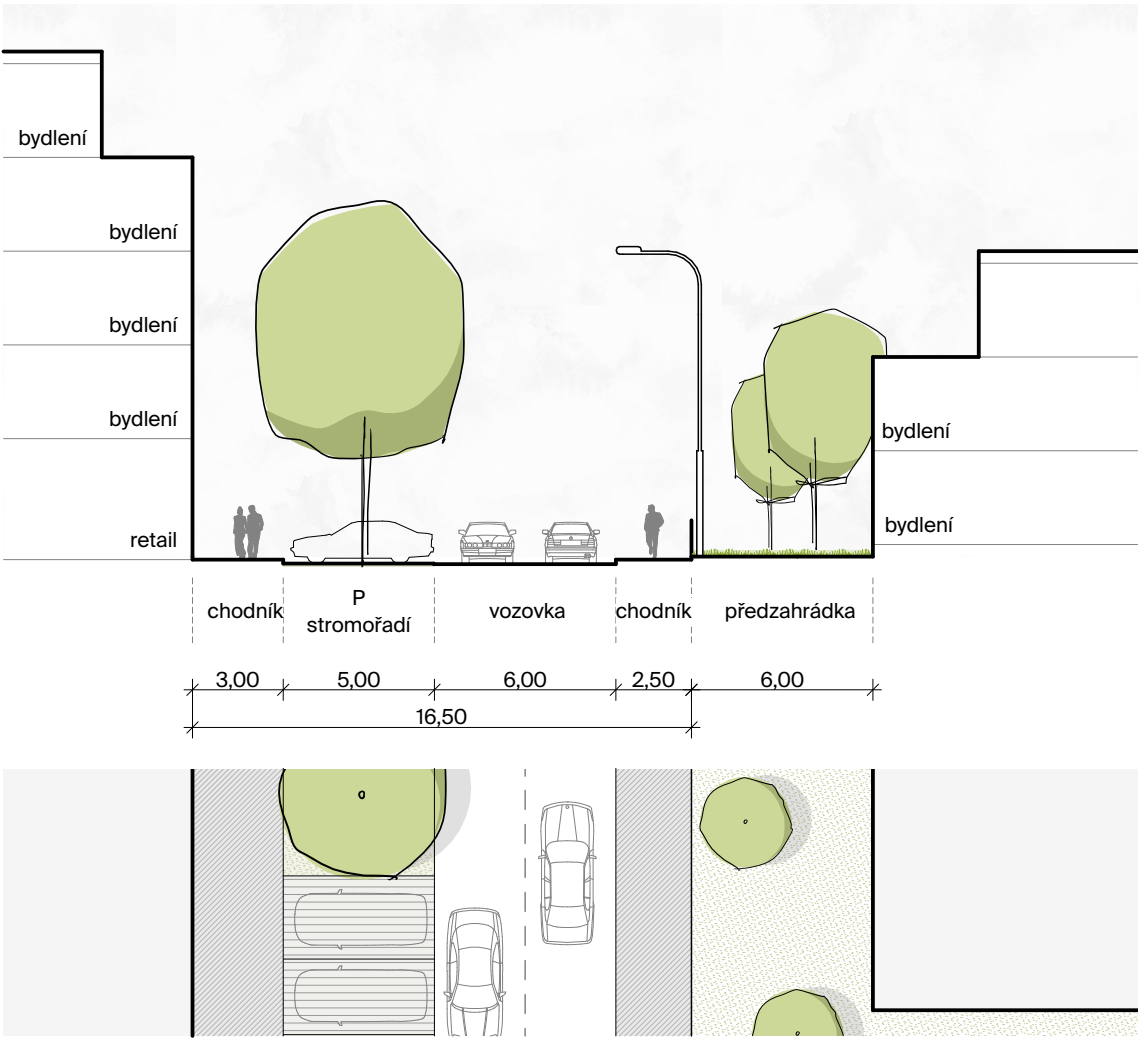
U.102 ULICE 13 m - STROMOŘADÍ
běžný profil - Stará Písnice



U.103.a ULICE 8 m - OBYTNÁ ZÓNA
běžný profil - Stará Písnice



U.104 ULICE 16,5 m - SUPERMARKET
běžný profil - Stará Písnice



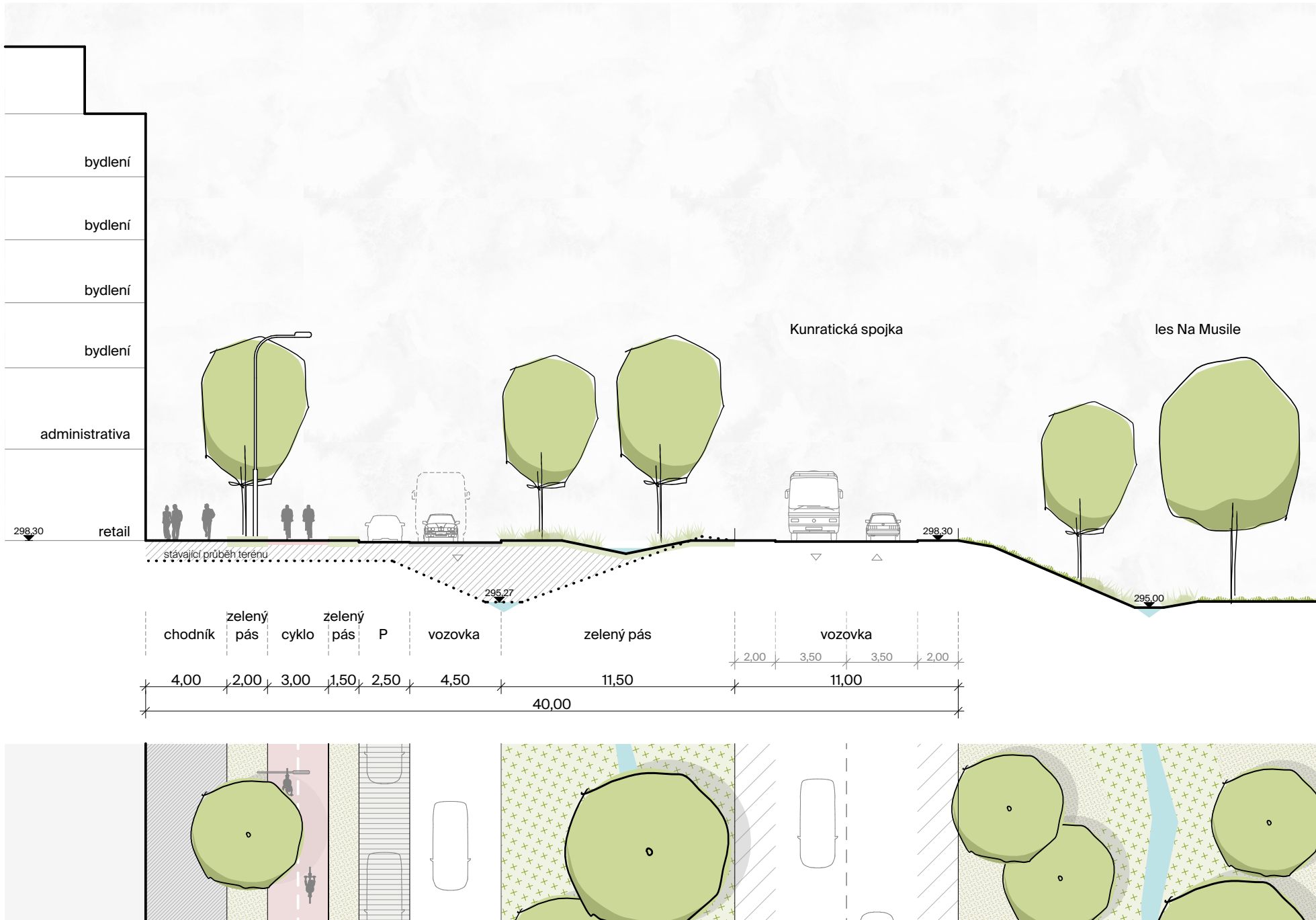
U.105 ULICE 16 m - SPORT
běžný profil - Stará Písnice



U.301 ULICE VÍDEŇSKÁ
běžný profil - Nová Vídeňská



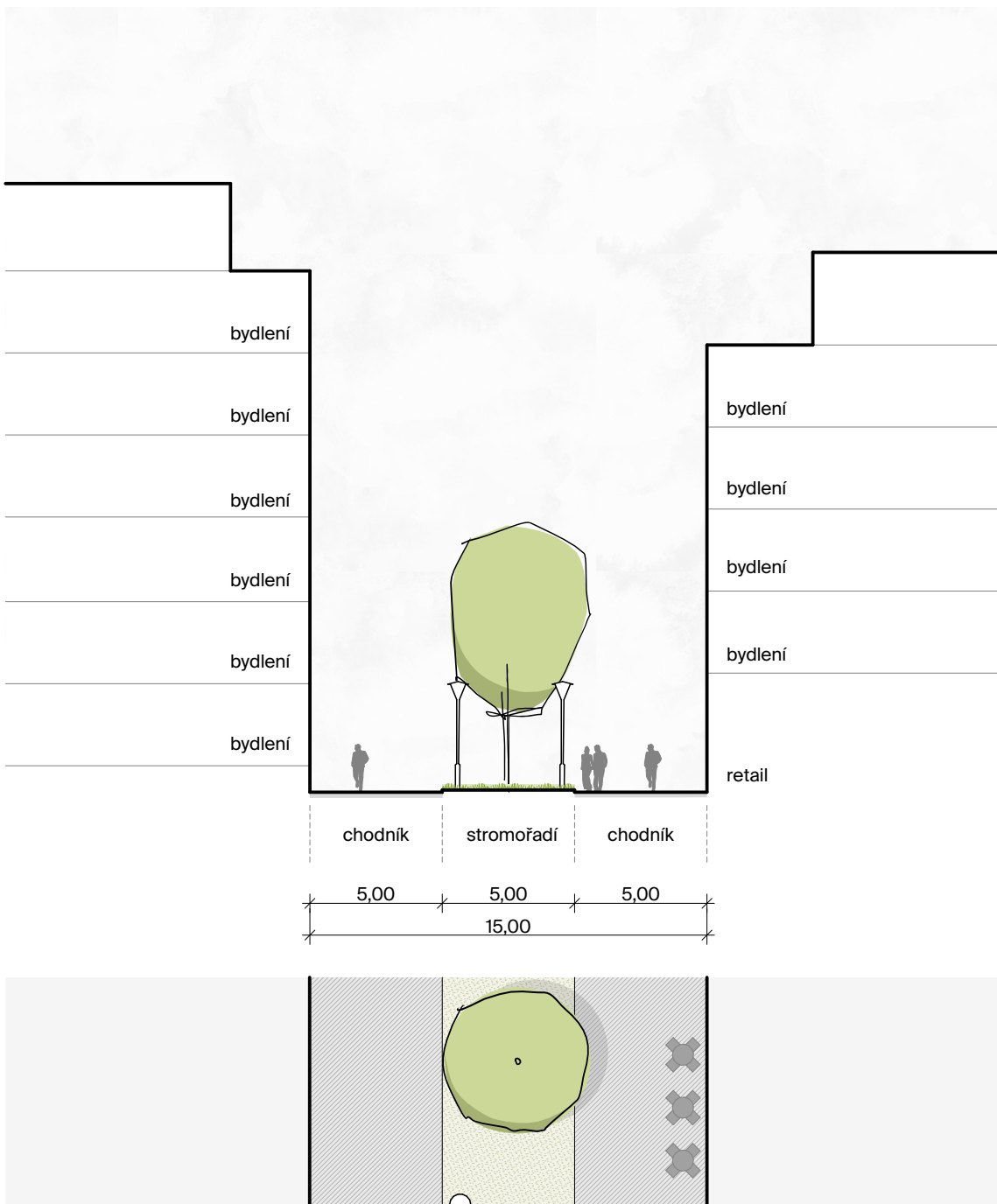
U.302 Kunratická spojka
běžný profil - Nová Vídeňská



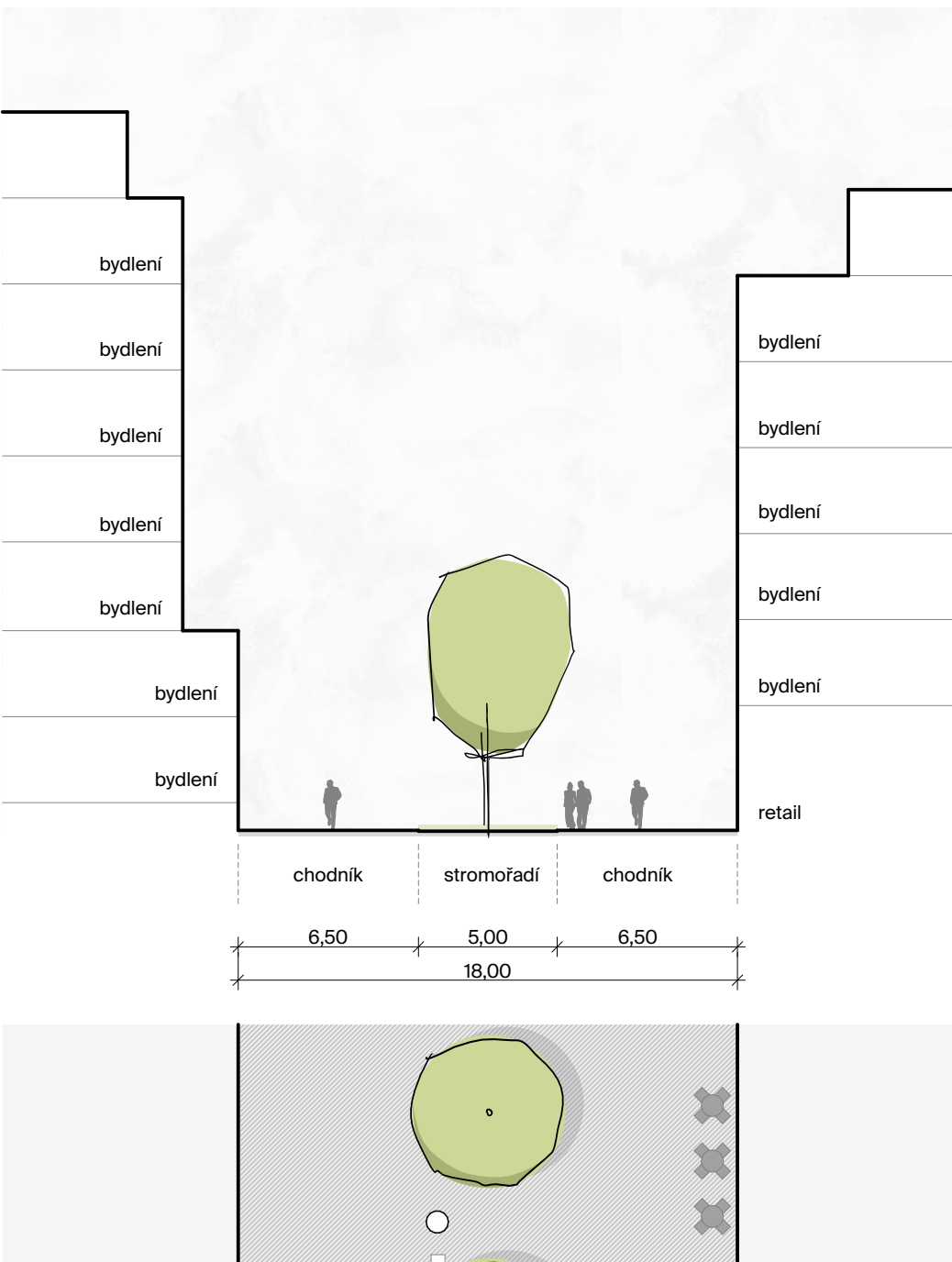
U.303 ULICE 20 m - OKRUŽNÍ
běžný profil - Nová Vídeňská



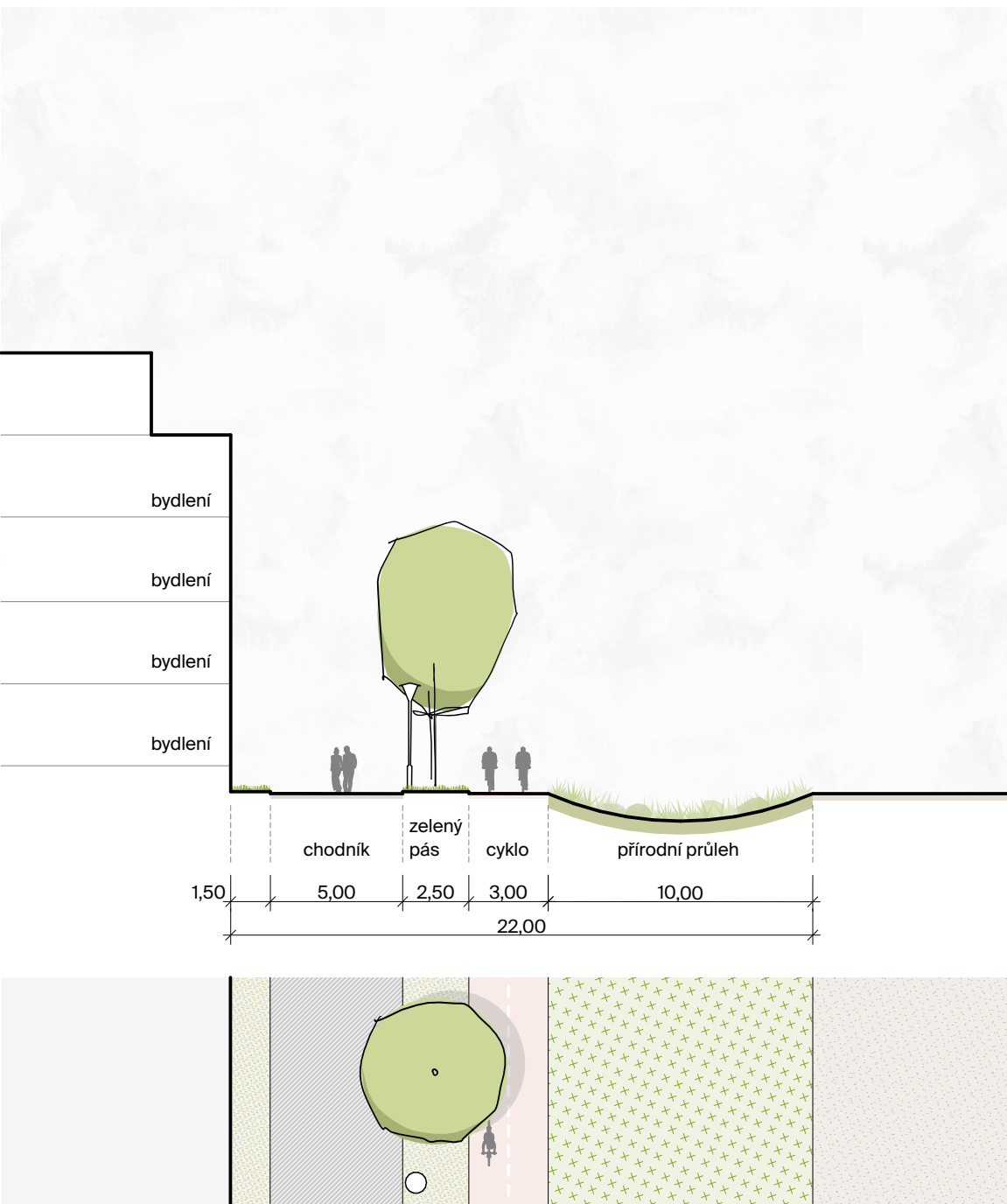
U.304a ULICE 15 m - PĚŠÍ ZÓNA
běžný profil - Nová Vídeňská



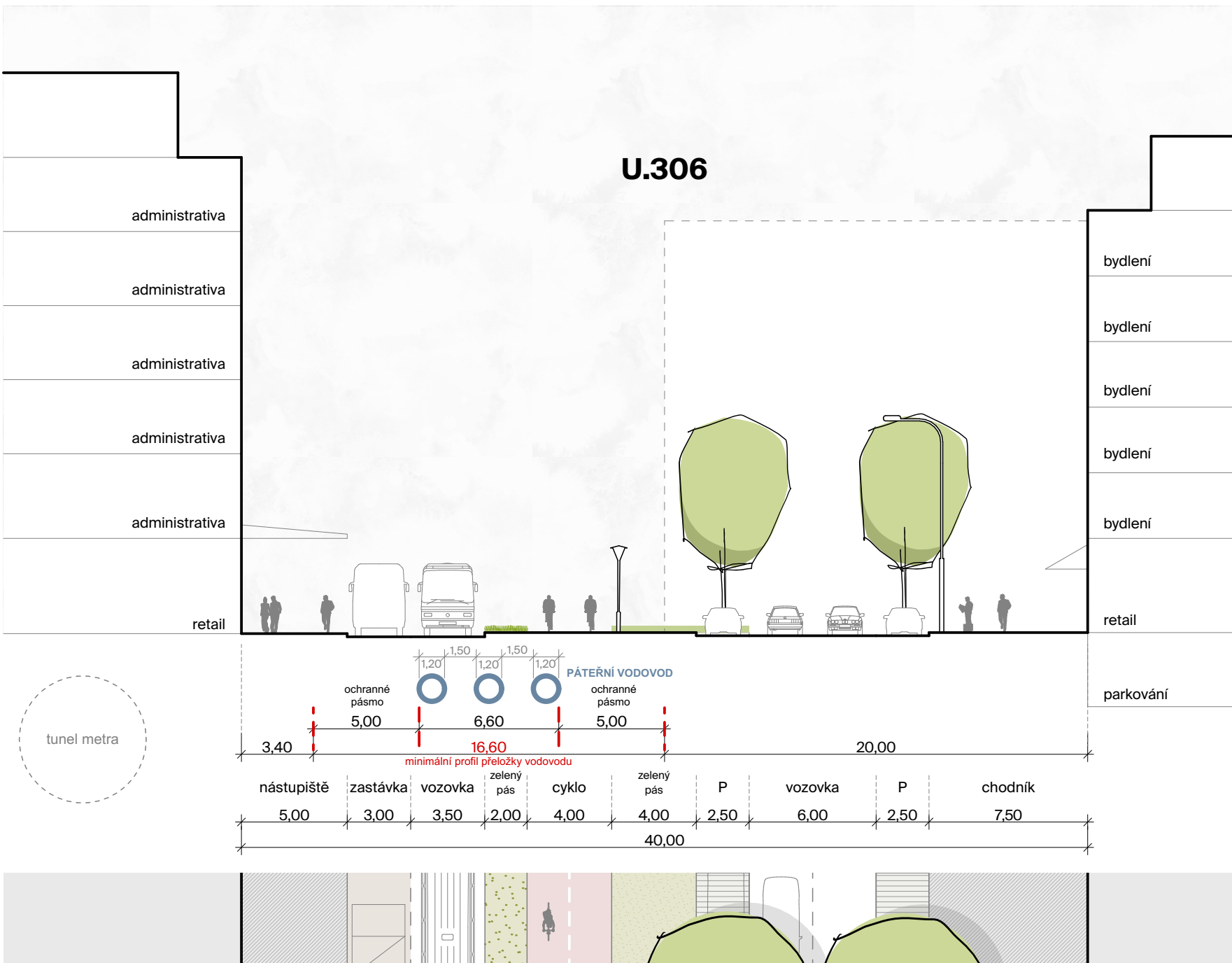
U.304b ULICE 18 m - PĚŠÍ ZÓNA
běžný profil - Nová Vídeňská



U.305 ULICE 13 m - ROZHRANÍ MĚSTA A KRAJINY
běžný profil - Nová Vídeňská



U.306 ULICE 40 m - PŘED TERMINÁLEM
běžný profil - Nová Vídeňská



0 2,5 5 10 12,5 m
1:250

pořizovatel
Magistrát hlavního města Prahy,
odbor územního rozvoje
Mariánské náměstí 2, 110 01, Praha 1

zpracovatel
Pavel Hnilička Architects+Planners, s.r.o.
Cukrovarnická 46, 162 00 Praha 6
IČ: 28490771
T: +420 233 344 575 E: info@phap.cz

zpracovatel části
Pavel Hnilička
Martin Jirsa
Antonín Topinka
Marek Řehoř
Terezie Mervartová
Klára Hechtová
Veronika Smejcká

doprava/ Josef Filip, Petr Vopalecký

krajina/ Magdaléna Myšková Kašáková

MZI/ Petr Formánek, Jan Šácha

technická infrastruktura/ Petr Hrdlička

formát A2 **měřítko** 1:250 **datum** 10/2025 **revize** 00

projekt Územní studie Depo Písnice a okolí

část NÁVRHOVÁ ČÁST - PRO VEŘEJNÉ PROJEDNÁNÍ

název výkresu

PROFILY ULIC

173 ST N B.8

projekt kopa část číslo výkresu